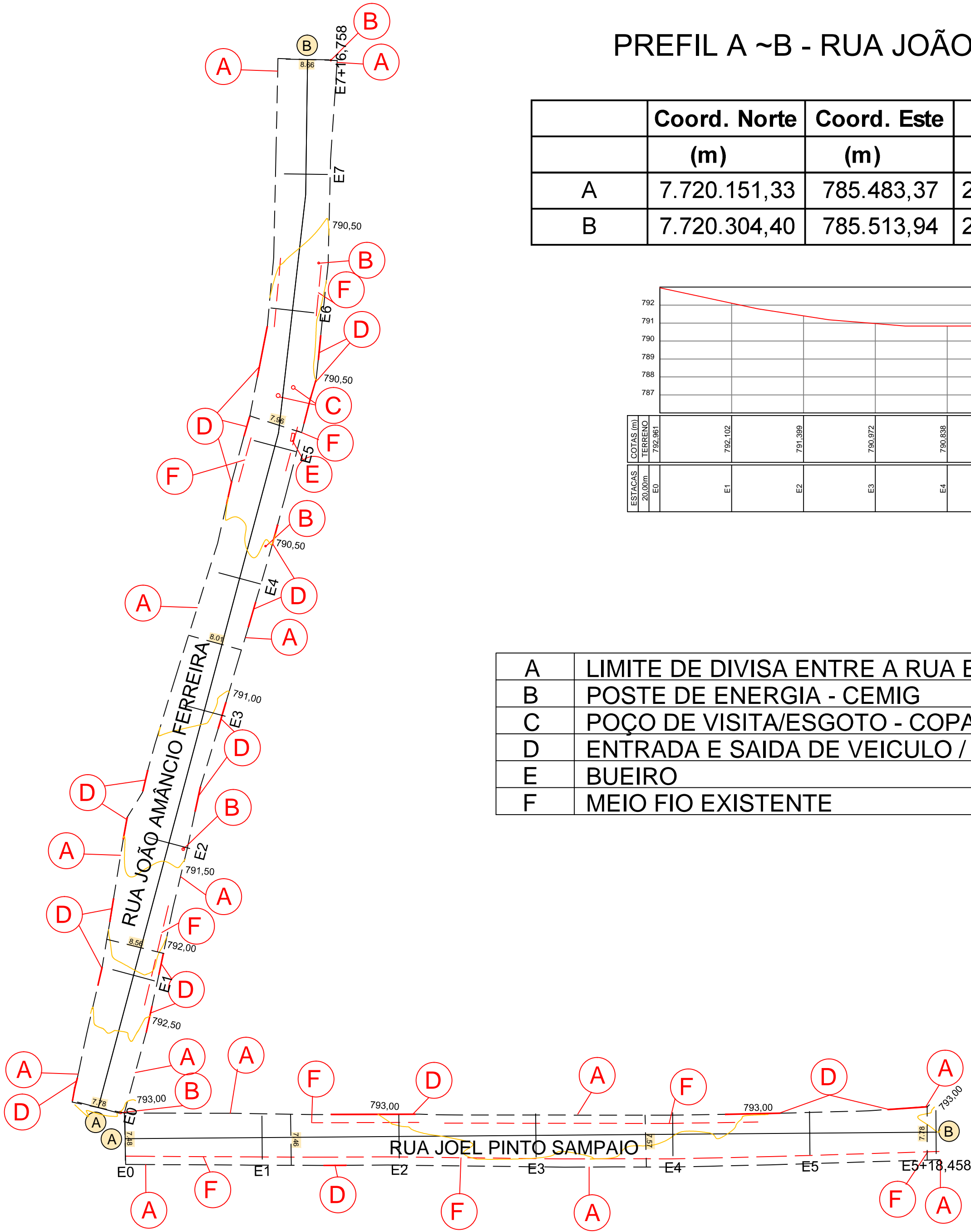
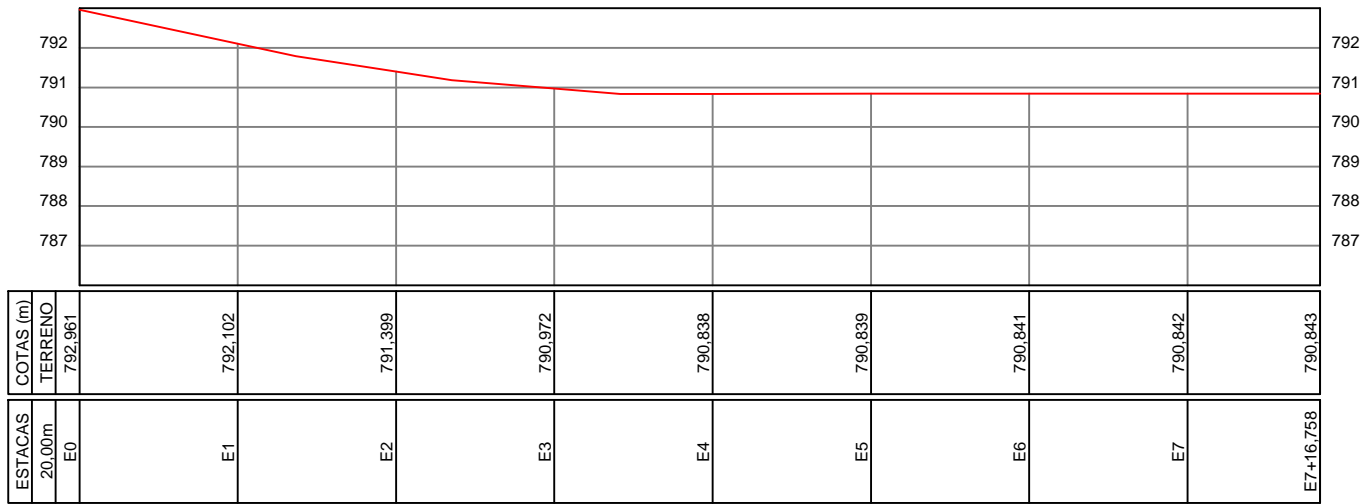


20/03/2024



PREFIL A ~B - RUA JOÃO AMÂNCIO FERREIRA

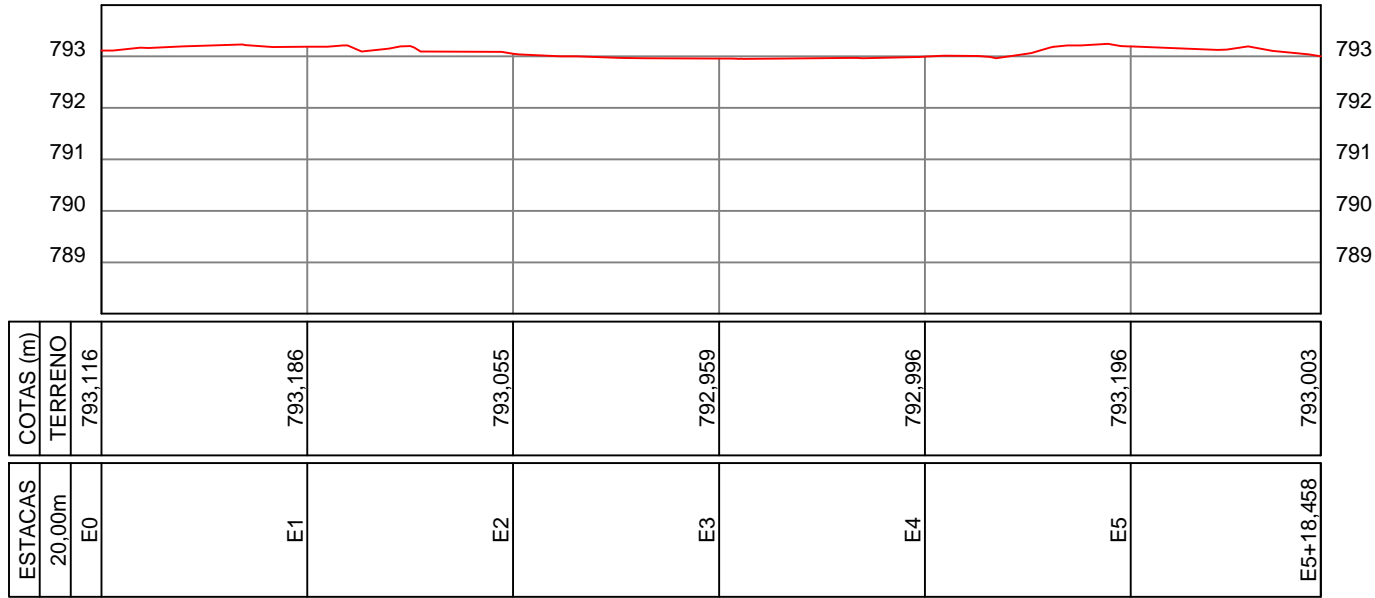
	Coord. Norte	Coord. Este	Latitude	Longitude
	(m)	(m)		
A	7.720.151,33	785.483,37	20°35'45,932" S	42°15'40,249" W
B	7.720.304,40	785.513,94	20°35'40,942" S	42°15'39,283" W



A	LIMITE DE DIVISA ENTRE A RUA E AS CASAS/LOTES
B	POSTE DE ENERGIA - CEMIG
C	POÇO DE VISITA/ESGOTO - COPASA
D	ENTRADA E SAIDA DE VEICULO / GARAGEM / ENTRADA DE RUA - REBAIXAR MF
E	BUEIRO
F	MEIO FIO EXISTENTE

PERFIL A ~ B - RUA JOEL PINTO SAMPAIO

	Coord. Norte	Coord. Este	Latitude	Longitude
	(m)	(m)		
A	7.720.146,78	785.487,30	20°35'46,078" S	42°15'40,110" W
B	7.720.147,74	785.605,75	20°35'45,982" S	42°15'36,024" W



Atestamos, sob as penas da lei, serem verdadeiras todas as informações apresentadas neste memorial e plantas anexas que acompanham o presente.

PROP: PREFEITURA MUNICIPAL DE DIVINO CNPJ: 18.114.272/0001-88

Atesto, sob penas da Lei, que efetuei pessoalmente o Levantamento Planimétrico da área apresentada pelo proprietário do imóvel e que os valores corretos das coordenadas, Azimutes e das distâncias são os apresentados nesta oportunidade na Planta e presente Memorial Descritivo.

RESP.TEC: SILVESTER PILER MARTINS CRT-MG 1064727760-3

PROCESSO: 118/23 Pasta 27

MUNICÍPIO: Divino-MG

COMARCA: Divino-MG

ESCALA: 1:300

PROJETO PLANIALTIMETRICO DE RUAS NO DISTRITO DE BOM JESUS - DIVINO-MG

RUA JOÃO AMANCIO FERREIRA = 912,46m²

RUA JOEL PINTO SAMPAIO = 607,82m²

SISTEMA DE COORDENADAS: SIRGAS 2000 / 23 S

SERVIÇO: Levantamento Planialtimétrico